

Экспедиция на север Курильских островов



Программа на 10 дней
2024

В О С Т О Ч Н Ы Й О К Е А Н Ъ

ОМЕГА

Экспедиционное судно ОМЕГА длиной 30м и шириной 6м. Находится в отличном техническом состоянии, обладает великолепными мореходными качествами и большой автономностью. Идеально подходит для дальних экспедиций. Просторные и светлые внутренние помещения и открытая палуба.

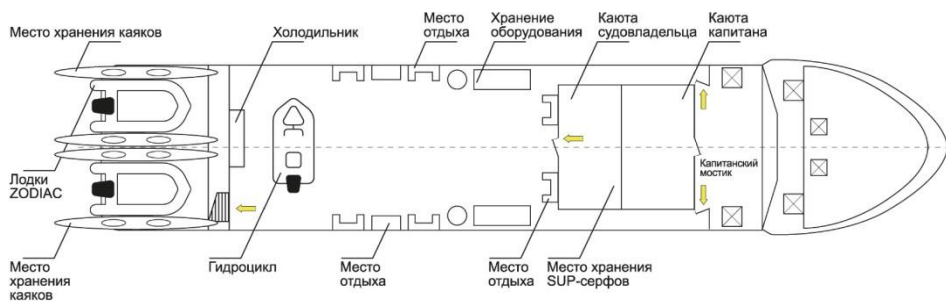
Все помещения имеют хорошую тепло-и звукоизоляцию, снабжены вентиляцией и отоплением.

На главной палубе расположены:

- Пять гостевых кают
- Большая кают-компания с баром и современным мультимедиа центром, ТВ, тематическая библиотека
- 3 санузла (раковина, душ, туалет)
- Финская сауна

На верхней палубе расположена обширная площадка для отдыха и фото-видео съемки.





Современное навигационное оборудование:

- Радары: 1. "Furuno" модель FR 7062;
2. "Furuno" модель FR 1510 DA;
Эхолот: "Navis 800"; плоттер "Navis 3700";
Погодный факс: "Furuno FAX - 208";
Радиоконтроль: 1. ПБКВ "IKOM" №IS - M802;
2. УКВ "SAMYNG" №STR - 580D;
3. УКВ "Furuno" №SM - 100;

Система спутниковой связи "Иридиум";
Система спутниковой интернет связи VSAT;

Снасти для морской и речной рыбалки

Дополнительное оборудование для активного отдыха:

SUP-борды, каяки, электрофойлы, снаряжение для кемпинга, гидроцикл (по запросу)

Оборудование для дайвинга:


12-литровые баллоны, компрессор для забивки баллонов

Две моторные лодки для захода в реки, обзорных экскурсий и высадки на берег:

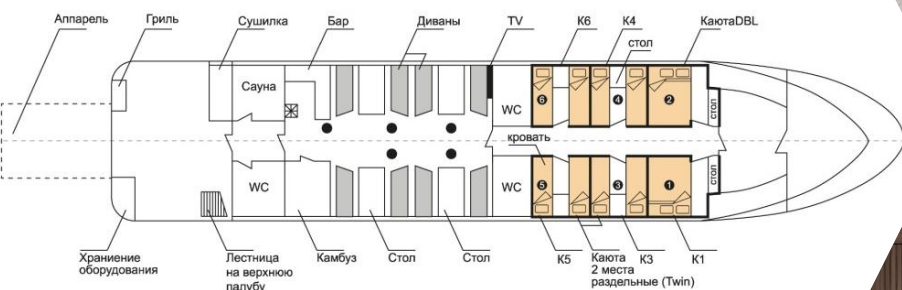
Zodiac Futura Mark III-450, мотор brp evinrude 55mfe

Команда Омеги - 6 человек: Капитан, старший помощник, механик, кок, бармен, матрос. Экспедицию сопровождают 2 профессиональных гида-инструктора.

Дополнительная опция: оператор.



Каюты и кают-компания



На главной палубе расположены:

- Пять кают для гостей (TWIN/DBL)
- Большая кают-компания с баром и современным мультимедиа центром, ТВ
- Тематическая библиотека
- 3 санузла (раковина, душ, туалет)
- Финская сауна

Вечерами гости смогут собираться в кают-компании для обсуждения планов на следующий день, а также совместного просмотра фото и видео.

Экспедиционная программа на Курильские острова

День 1	Петропавловск-Камчатский
День 2	Птичьи острова
День 3	Остров Шумшу
День 4	Остров Атласова
День 5	Остров Парамушир
День 6	Остров Онекотан
День 7	Остров Шиашкотан, острова Ушишир (о. Рыпонкича и о. Янкича)
День 8	Остров Анциферова
День 9	Побережье Камчатки
День 10	Прибытие в порт Петропавловск-Камчатский

План максимум — пройти вдоль южного побережья Камчатки и посетить за 10 дней северную гряду Курильских островов*, вернувшись в порт города Петропавловск-камчатский.

***Программа примерная, она сильно зависит от погодных условий и волнения в море/океане. Наша задача организовать максимально безопасный и комфортный маршрут для наших гостей.**

В ЭТОМ ПУТЕШЕСТВИИ ВАС ЖДЕТ:

- 30-метровая экспедиционное судно, где есть всё для отдыха: снасти для морской и речной рыбалки, моторные лодки «Zodiac» для захода в реки и высадки на острова.
- Комфортное размещение в уютных каютах для 10 гостей, горячий душ и финская сауна, просторная кают компания.
- 6 членов команды, сердцем которой помимо грозы морей - капитана, является шеф-повар — гарант ежедневного присутствия в меню дальневосточных деликатесов: крабы, гребешки, морские ежи, икра и невероятно разнообразные рыбные блюда.
- Богатый животный мир: киты, косатки, дельфины, лисы и песцы, стаи птиц, тюлени, нерпы, сивучи...
- Ежедневная активная программа в окружении дышащих вулканов и горячих источников, белых и чёрных базальтовых скал, многокилометровых пляжей.
- Рай для рыбаков! Рыболовные снасти не сворачиваются в течение всей экспедиции. В программе морская и речная рыбалка, а также рыбалка в озере в кратере вулкана.



1 ДЕНЬ

Прилет в аэропорт города Елизово (30 км от Петропавловска-Камчатского).

Прибытие в морской порт Петропавловска-Камчатского, посадка на судно. Знакомство с командой и инструктаж по технике безопасности.

Выход из порта на экспедиционном судне ОМЕГА. С открытой палубы вы сможете увидеть знаменитые кекуры «Три брата», остров Старичков, бухты Вилючинскую, Русскую и Лиственничную.

Суточный переход к Птичьим островам вдоль живописного тихоокеанского побережья юга Камчатки.



2 ДЕНЬ

Птичи острова. Наблюдение за птичьими базарами.

Здесь на скальных выступах обосновались тысячи морских птиц со своим многочисленным потомством, на пляже отдыхают важные морские котики и трогательные нерпы, в воде плещутся резвые каланы — редкий вид морских млекопитающих. Вы обойдёте острова на экспедиционных лодках и увидите животных и птиц вблизи, а также сможете высадится на берег.

Переход к острову Шумшу, поселок Байково (бывшая японская база ВМБ Катаока).



Трогательные нерпы на берегу Птичьих островов.



3 ДЕНЬ

Остров Шумшу

Здесь многие откроют для себя неизвестные страницы истории Второй мировой войны. Артефактами боевых действий 1945 года служат укрепительные сооружения: доты, дзоты, соединенные подземными галереями, окопы, противотанковые рвы, оставленные японской армией.

Боевые действия здесь продолжались до конца лета 1945 года, и только 23 августа 1945 года командующий японскими войсками на севере Курил генерал-лейтенант Фусаки Цуцуми принял условия капитуляции. А само взятие этого острова стало решающим событием в ходе всей Курильской операции, завершившейся к 1 сентября 1945 года полной победой Советской армии.

Переход на озеро Большое. Рыбалка.



4 ДЕНЬ

Остров Атласова - Вулкан Алаид

Остров Атласова — самый северный остров Большой Курильской гряды, на котором расположен действующий вулкан Алаид (2339 м) — самая высокая точка Курильских островов.

Здесь обитают лисы, морские котики, нерпы, каланы. Птичьи базары изобилуют кайрами, чайками, тупиками, можно встретить бакланов. В 50-х годах здесь проживало около 100 человек.

На острове располагалась женская исправительная колония строгого режима, входившая в систему ГУЛАГ. Заключенные работали на рыбоперерабатывающем заводе и звероферме, где выращивали лис для производства меховых изделий.



Восхождение на вулкан Такетоми, самый молодой вулкан России, которому исполнилось 90 лет.
Трекинг в районе прорыва Олимпийский (переход от вулкана Такетоми 1 час).

Экскурсия на моторных лодках.
Переход на мыс Ровный. Восхождения на побочные конусы.


Переход на юг острова Парамушир в бухту Крашенинникова.



5 ДЕНЬ

Остров Парамушир

Парамушир — один из самых крупных островов курильской гряды и в отличие от большинства — населенный. На острове издавна проживали поселения айнов. Во времена, когда Японии принадлежал Парамушир, там стоял значительный военный гарнизон, который был обязан отражать атаки с моря. Внимание приезжающих на остров до сих пор привлекают разрушенные аэродром, доты и линии береговой обороны. На Парамушире в настоящее время расположено несколько военных частей — это погранзастава, рота ПВО, рота морской разведки и маяк. Сосредоточены они все на юге, возле мыса Васильева.



Бухта Крашенинникова — жемчужина острова Парамушир.

С бухты открывается великолепный вид на действующие вулканы Татаринова, Карпинского, Чикурачки, Фусса, Ломаносова. Здесь можно понаблюдать за кормящимися в прибрежных водах китами и косатками. Речная рыбалка в речке Крашенинникова.

Ночной переход к острову Онекотан.

Возможные опции:

Каньонинг по реке Юрьева к Верхне-Юрьевским вулканическим источникам. Купание в термальных ваннах.



Вулкан Чикурачки высотой (1816 м) и вулкан Фусса (1772 м) на острове Парамушир.



6 ДЕНЬ

Остров Онекотан

Название острова Онекотан произошло из айнского: Onne kotan, где onne «старый, большой», kotan «деревня, городок», то есть первоначально относилось только к селению на острове. Площадь - 425 км². На острове находятся действующие вулканы, расположенные в кальдерах более древних вулканов: Креницына (1324 метров) в кальдере Тао-Русыр в южной части и Немо (1019 метров) в северной части.

Остров почти сплошь зарос кедровым стлаником и ольхово-кедровым криволесьем с высотой деревьев до 2–4 м. В летне-осенний период на острове вызывает обилие ягод: водяника, голубика, морошка. Самыми крупными зверями на острове являются лисицы, но водится и масса разнообразных мелких грызунов. У побережья резвятся нерпы и сивучи.

Морская рыбалка в бухте Немо.

Экспедиция на озеро Черное. Рыбалка на черную императорскую форель.
Пикник на озере и ужин в бухте Немо с видом на закат.




Вулкан Креницына — самый большой вулкан в вулканической цепи на земном шаре. Вулкан окружен водами озера Кольцевого, которое считается самым глубоким пресноводным озером на российских островах. Максимальная глубина, которая была зафиксирована учеными, составила 369м. Это измеренная величина, но по-видимому, не предел для озера Кольцевого. Диаметр гигантской чаши-кальдеры более 7 км, высота её стен над уровнем озера достигает 500м.

Возможные опции:

Хайкинг на вулкан Креницына.

Уровень сложности средний. Продолжительность маршрута около 8 км. Подъем занимает 2-3 часа и 1-2 часа спуск. Потрясающие виды озера, того стоят. Возможность ночевки в палатках.





Кемпинг, ночёвка у вулкана Креницына.



7 ДЕНЬ

Остров Шиашкотан

Остров Шиашкотан расположен в северной части Большой гряды Курильских островов. Живописный остров с множеством небольших речек и ручьев, с редкими водопадами и снежниками в затененных участках. На острове находится нежилой со времен выселения айнов поселок Макаровка.



Коренными жителями острова были айны, в переводе с языка которых «сиас котан» означает «остров сивучей». Часть туземного населения погибла после извержения 1872 года, другая же часть переселилась на Камчатку после передачи всех Курил Японии в 1875 году.

Каньонинг в кратер вулкана Кунтоминтар. Наблюдение за фумарольными полями. Переход к скалам Ловушки. Экскурсия на моторных лодках или каяках к лежбищам сивучей, нерп и северных морских львов.

При благоприятных метеоусловиях возможен переход на **острова Ушишир — Рыпонкича и Янкича.**



Мы совершим обзорную экскурсию на моторных лодках.



Острова Ушишир

Острова Ушишир — состоят из двух крупных **островов Рыпонкича и Янкича**.

До конца XIX в острова были обитаемы айнами. Теперь здесь живут только морские птицы и песцы, на пляже отдыхают нерпы. На островах есть фумаролы, гейзеры и термальные источники. Общая площадь 5 кв. км. Острова покрыты стланиками и океаническими лугами.

Посещение бухты Кратерной — самого красивого места на Курильских островах. Путешествие на моторных лодках или каяках на выбор, а также возможно изучение бухты на SUP-бордах.

Переход к острову Анциферова и скалам Ловушки.





Местные жители острова Янкича.



8 ДЕНЬ

Остров Анциферова

Посещения колонии сивучей на острове Анциферова.

Остров необитаем. Своё русское имя остров получил в честь землепроходца Даниила Анциферова, первооткрывателя Курильских островов.

Суточный переход в бухту Лиственничная, Русская. Камчатка.



На скалах вокруг островов вам встретятся многочисленные лежбища сивучей и птичьи базары.



9 ДЕНЬ

Бухта Лиственничная расположена между мысами Поворотный и Пирамидный. В бухте есть озеро с одноименным названием - Лиственничное. Южный берег ее образован склонами прибрежных гор, заканчивающихся невысокими обрывами. Этот берег окаймлен узким песчаным пляжем. Прекрасное место для дайвинга, морской рыбалки, подводной охоты.

Морская рыбалка на палтуса.

Экспедиция на моторных лодках на мыс Пирамидный и **мыс Кекурный**. Это скопление торчащих из воды кекуров разного размера и высоты, в основном пирамидальной формы. Место обитания сивучей.



Исследуем гроты на каяках или моторных лодках



Переход в бухту Русскую.

Одна из красивейших бухт восточного побережья Камчатки. Узкая, глубокая и длинная, с крутыми обрывистыми берегами, поросшими стланиками. Её ширина составляет 1300 м в средней части, а длина почти 10 000 м (от мыса Входного до устья реки Русская). Глубина составляет 26 м. Низменные берега, расположенные в глубине бухты, богаты кустарниками и травянистыми растениями, цветами, черемшой, рябиной, шиповником и клюквой. Тихая и уютная, бухта Русская славится своим мирным приемом, даже когда бушует океан и дуют обжигающие северные ветра.

Ночной переход в порт Петропавловск-Камчатский.



10 ДЕНЬ

Прибытие в порт Петропавловск-Камчатский

Трансфер в аэропорт.



Стоимость программы на группу из 10 человек — 6 000 000 руб. (600 000 руб. с человека)

В стоимость программы включено:

- ✓ 2-х местное размещение на судне
- ✓ питание — полный пансион
- ✓ сопровождение профессиональными гидами
- ✓ разрешения на посещение заповедных зон
- ✓ лицензии на рыбалку, снасти для рыбалки
- ✓ дополнительные активности по маршруту Sup-борды, каяки, электрофойлы
- ✓ групповой трансфер из/в аэропорт
- ✓ страховка

В стоимость программы не включено:

- стоимость авиабилета, все аэропортовые сборы
- стоимость эвакуации в экстренных случаях
- алкоголь — вы можете заранее разместить заказ на алкоголь из обширной винной карты, за дополнительный бюджет, для своего алкоголя действует пробковый сбор
- дополнительные расходы, вызванные плохими погодными условиями, изменениями в расписаниях авиарейсов, поломкой снаряжения, болезнью, либо другими непредвиденными обстоятельствами

Опционально:

- съемка и монтаж фильма о путешествии — 350.000 руб.
- аренда гидроцикла

Условия:

- программа рассчитана на благоприятные погодные условия
- возврат или денежная компенсация за пропущенное питание не предусмотрены
- наличие страховки, покрывающей медицинское обслуживание и медико-транспортные расходы — обязательно

Условия оплаты:

- Предоплата при бронировании составляет 50%
- Окончательный расчет производится не позднее 30 дней до начала тура



Маршрут рассчитан на благоприятные погодные условия!

Погода на Курилах очень непростая и может внести существенные коррективы в любые планы. Считается, что пройти Курилы и не попасть в циклон — это редкое везение.

Важно понимать, что маршрут может меняться в соответствии с уровнем подготовки и физическим состоянием участников, а также в зависимости от погодных условий.



КОНТАКТЫ


ОФИС БРОНИРОВАНИЯ

Адрес: Москва, ул. Константина Симонова д.4

Телефон: +7 (916) 588-50-55

E-mail: info@nemokamchatka.ru

Сайт: nemokamchatka.ru



Карта Камчатки и Курильских островов

