

Курильские острова: Край Земли



Экспедиция от Петропавловска-Камчатского до острова Итуруп

Программа на 11 дней
2024

В О С Т О Ч Н Ы Й О К Е А Н Ъ

ОМЕГА

Экспедиционное судно ОМЕГА длиной 30м и шириной 6м. Находится в отличном техническом состоянии, обладает великолепными мореходными качествами и большой автономностью. Идеально подходит для дальних экспедиций. Просторные и светлые внутренние помещения и открытая палуба.

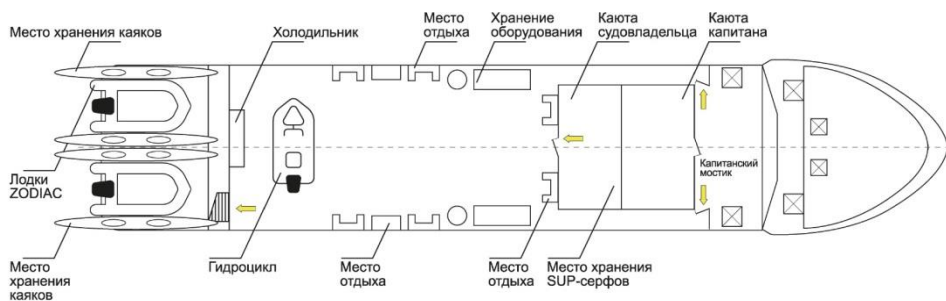
Все помещения имеют хорошую тепло-и звукоизоляцию, снабжены вентиляцией и отоплением.

На главной палубе расположены:

- Пять гостевых кают
- Большая кают-компания с баром и современным мультимедиа центром, ТВ, тематическая библиотека
- Кофемашинка
- 3 санузла (раковина, душ, туалет)
- Финская сауна

На верхней палубе расположена обширная площадка для отдыха и фото-видео съемки.





Современное навигационное оборудование:

- Радары: 1. "Furuno" модель FR 7062;
2. "Furuno" модель FR 1510 DA;
Эхолот: "Navis 800"; плоттер "Navis 3700";
Погодный факс: "Furuno FAX - 208";
Радиоконтроль: 1. ПБКВ "IKOM" №IS - M802;
2. УКВ "SAMYNG" №STR - 580D;
3. УКВ "Furuno" №SM - 100;

Система спутниковой связи "Иридиум";
Система спутниковой интернет связи VSAT;

Снасти для морской и речной рыбалки

Дополнительное оборудование для активного отдыха:

SUP-борды, каяки, электрофойлы, снаряжение для кемпинга, гидроцикл (по запросу)

Оборудование для дайвинга:


12-литровые баллоны, компрессор для забивки баллонов

Две моторные лодки для захода в реки, обзорных экскурсий и высадки на берег:

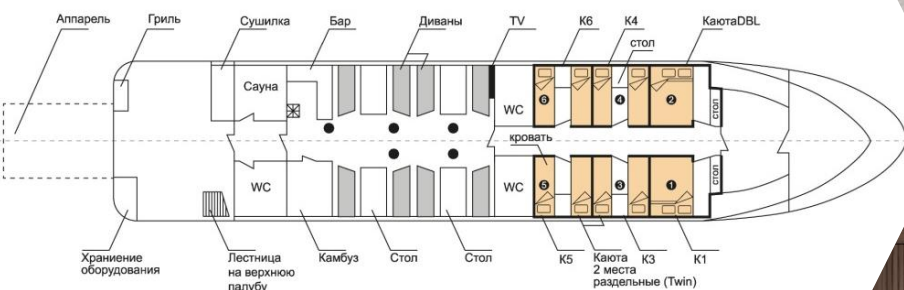
Zodiac Futura Mark III-450, мотор brp evinrude 55mfe

Команда Омеги - 6 человек: Капитан, старший помощник, механик, кок, бармен, матрос. Экспедицию сопровождают 2 профессиональных гида-инструктора.

Дополнительная опция: оператор.



Каюты и кают-компания



На главной палубе расположены:

- Пять кают для гостей (TWIN/DBL)
- Большая кают-компания с баром и современным мультимедиа центром, ТВ
- Тематическая библиотека
- 3 санузла (раковина, душ, туалет)
- Финская сауна

Вечерами гости смогут собираться в кают-компании для обсуждения планов на следующий день, а также совместного просмотра фото и видео.

Экспедиционная программа на Курильские острова

День 1	Петропавловск-Камчатский
День 2	Птичьи острова, остров Атласова
День 3	Остров Онекотан
День 4	Остров Шиашкотан
День 5	Острова Ушишир (о. Рыпонкича и о. Янкича)
День 6	Остров Симушир
День 7	Остров Уруп
День 8	Остров Итуруп, бухта Медвежья
День 9	Бухта Львиная Пасть
День 10	Остров Кунашир, мыс Столбчатый
День 11	Остров Итуруп

План максимум — начать свой путь в Петропавловске-Камчатском и посетить за 11 дней острова северных и южных Курил*, а закончить наше путешествие на острове Итуруп.

***Программа примерная, она сильно зависит от погодных условий и волнения в море/океане. Наша задача — организовать максимально безопасный и комфортный маршрут для наших гостей.**

В ЭТОМ ПУТЕШЕСТВИИ ВАС ЖДЕТ:

- 30-метровая экспедиционное судно, где есть всё для отдыха: снасти для морской и речной рыбалки, моторные лодки «Zodiac» для захода в реки и высадки на острова.
- Комфортное размещение в уютных каютах для 10 гостей, просторная кают-компания, горячий душ и финская сауна.
- 6 членов команды, сердцем которой помимо грозы морей - капитана, является шеф-повар — гарант ежедневного присутствия в меню дальневосточных деликатесов: крабы, гребешки, морские ежи, икра и невероятно разнообразные рыбные блюда.
- Богатый животный мир: киты, косатки, дельфины, лисы и песцы, стаи птиц, тюлени, нерпы, сивучи...
- Ежедневная активная программа в окружении дышащих вулканов и горячих источников, белых и чёрных базальтовых скал, многокилометровых пляжей.
- Рай для рыбаков! Рыболовные снасти не сворачиваются в течение всей экспедиции. В программе морская и речная рыбалка, а также рыбалка в озере в кратере вулкана.



1 ДЕНЬ

Прилет в аэропорт города Елизово (30 км от Петропавловска-Камчатского).

Прибытие в морской порт Петропавловска-Камчатского, посадка на судно. Знакомство с командой и инструктаж по технике безопасности.

Выход из порта на экспедиционном судне ОМЕГА. С открытой палубы вы сможете увидеть знаменитые кекуры «Три брата», которые являются официальным памятником природы и своеобразным символом Авачинской бухты и символом города.

Суточный переход к Птичьим островам вдоль живописного тихоокеанского побережья юга Камчатки.



2 ДЕНЬ

Птичи острова. Наблюдение за птичьими базарами.

Здесь на скальных выступах обосновались тысячи морских птиц со своим многочисленным потомством, на пляже отдыхают важные морские котики и трогательные нерпы, в воде плещутся резвые каланы — редкий вид морских млекопитающих. Вы обойдёте острова на экспедиционных лодках и увидите животных и птиц вблизи, а также сможете высадится на берег.

Переход к острову Атласова.



Трогательные нерпы на берегу Птичьих островов.



Остров Атласова - Вулкан Алаид

Остров Атласова — самый северный остров Большой Курильской гряды, на котором расположен действующий вулкан Алаид (2339 м) — самая высокая точка Курильских островов.

Здесь обитают лисы, морские котики, нерпы, каланы. Птичьи базары изобилуют кайрами, чайками, тупиками, можно встретить бакланов. В 50-х годах здесь проживало около 100 человек.

На острове располагалась женская исправительная колония строгого режима, входившая в систему ГУЛАГ. заключенные работали на рыбоперерабатывающем заводе и звероферме, где выращивали лис для производства меховых изделий.

Восхождение на вулкан Такетоми, самый молодой вулкан России, которому исполнилось 90 лет.



Экскурсия на моторных лодках.

Возможные опции:

Трекинг в районе прорыва Олимпийский (переход от вулкана Такетоми 1 час)

Переход на мыс Ровный. Восхождения на побочные конусы.

Переход к острову Онекотан.



3 ДЕНЬ

Остров Онекотан

Название острова Онекотан произошло из айнского: Onne kotan, где onne «старый, большой», kotan «деревня, городок», то есть первоначально относилось только к селению на острове. Площадь - 425 км². На острове находятся действующие вулканы, расположенные в кальдерах более древних вулканов: Креницына (1324 метров) в кальдере Тао-Русыр в южной части и Немо (1019 метров) в северной части.

Остров почти сплошь зарос кедровым стлаником и ольхово-кедровым криволесьем с высотой деревьев до 2–4 м. В летне-осенний период на острове вызывает обилие ягод: водяника, голубика, морошка. Самыми крупными зверьями на острове являются лисицы, но водится и масса разнообразных мелких грызунов. У побережья резвятся нерпы и сивучи.

Морская рыбалка в бухте Немо.

Экспедиция на озеро Черное. Рыбалка на черную императорскую форель.
Пикник на озере и ужин в бухте Немо с видом на закат.



Вулкан Креницына — самый большой вулкан в вулкане на земном шаре. Вулкан окружен водами озера Кольцевого, которое считается самым глубоким пресноводным озером на российских островах. Максимальная глубина, которая была зафиксирована учеными, составила 369м. Это измеренная величина, но по-видимому, не предел для озера Кольцевого. Диаметр гигантской чаши-кальдеры более 7 км, высота её стен над уровнем озера достигает 500м.

Возможные опции:

Хайкинг на вулкан Креницына.

Уровень сложности средний. Продолжительность маршрута около 8 км. Подъем занимает 2-3 часа и 1-2 часа спуск. Потрясающие виды озера, того стоят.

Переход к острову Шиашкотан и скалам Ловушки.



4 ДЕНЬ

Остров Шиашкотан

Остров Шиашкотан расположен в северной части Большой гряды Курильских островов. Живописный остров с множеством небольших речек и ручьев, с редкими водопадами и снежниками в затененных участках. На острове находится нежилой со времен выселения айнов поселок Макаровка.



Коренными жителями острова были айны, в переводе с языка которых «сиас котан» означает «остров сивучей». Часть туземного населения погибла после извержения 1872 года, другая же часть переселилась на Камчатку после передачи всех Курил Японии в 1875 году.

Каньонинг в кратер вулкана Кунтоминтар. Наблюдение за фумарольными полями. Переход к скалам Ловушки. Экскурсия на моторных лодках или каяках к лежбищам сивучей, нерп и северных морских львов.

Переход к островам Ушишир — Рыпонкича и Янкича.



Каяки позволяют подплыть к местам обитания сивучей и нерп, не испугав их звуками мотора, чем вызвать неподдельный интерес.



5 ДЕНЬ

Острова Ушишир — состоят из двух крупных **островов Рыпонкича и Янкича**.

До конца XIX в острова были обитаемы айнами. Теперь здесь живут только морские птицы и песцы, на пляже отдыхают нерпы. На островах есть фумаролы, гейзеры и термальные источники. Общая площадь 5 кв. км. Острова покрыты стланиками и океаническими лугами.

Посещение бухты Кратерной — самого красивого места на Курильских островах. Путешествие на моторных лодках или каяках на выбор, а также возможно изучение бухты на SUP-бордах.

Переход к острову Симушир.





Местные жители острова Янкича.



6 ДЕНЬ

Остров Симушир

Остров Симушир в настоящее время необитаем, хотя в советское время здесь действовала военная база подводных лодок, имевшая население до 3000 человек и закрытая в 1994 году.

Остров фактически представляет собой шесть вулканов, которые образовали четыре горных массива. На острове 3 действующих вулкана: Прево (1360 м), Заварицкого (625 м) и Горящая Сопка (873 м).

Воды острова богаты такими ценными промысловыми породами как командорский кальмар и минтай, за которыми здесь ведутся наблюдения. Из прочих морских видов примечателен морской ёж, экземпляры которых достигают здесь весьма крупных размеров. Лежбища сивуча, антура (курильского тюленя) — на прибрежных камнях у Водопадного рейда.

Возможные опции:

Трекинг к вулкану Заварицкого, озеру Бирюзовое и рыбалка. Ловля морских ежей у арки «слон».

Переход к островам Черные братья.



На скалах вокруг островов вам встретятся многочисленные лежбища сивучей и птичьи базары.



Острова Черные братья

Острова состоят из двух крупных островов: Чирпой и Брат-Чирпоев, прилегающие к ним скалы и остров Морская Выдра. Острова являются полностью необитаемыми. Разделенные проливом Сноу (Быстрый) шириной 2,7 км.

На острове Чирпой есть два действующих вулкана: Черный (624 м) и Сноу (395 м).

На скалах вокруг острова расположены лежбища сивучей и многочисленные птичьи базары.



Мы совершим обзорную экскурсию на моторных лодках.



Остров Брат-Чирпоев

Остров отделен проливом Быстрым, от расположенного недалеко другого острова группы Черных Братьев, острова Чирпой.

Остров является цепью вулканических конусов, с ярко выраженными следами недавней активности. Состоит остров из базальтовых, магматических пород. Его наивысшая точка представлена одноименной горой Брат Чирпоев, высотой 749 метров.

Переход к острову Уруп.



7 ДЕНЬ

Остров Уруп

Остров имеет один действующий вулкан Берга (1040 м), водопад Така и озеро Токотан, мыс Глыбистый. Мы увидим Острова Близнецы, арку Пивная Кружка, бухту Новокурильская со скалой Голова, где нам предстоит рыбалка на кунджу, гольца и красную рыбу. Морская рыбалка на палтуса в районе бухты Абрамова.

Переход к острову Итуруп в бухту Медвежья.



Скала Голова в бухте Новокурильская.
Прозванная в народе «Пьющая голова или Голова самурая».



Острова Близнецы и арка Пивная кружка.



8 ДЕНЬ

Остров Итуруп

Переход в бухту Медвежья на острове Итуруп, рыбалка на треску, минтая, окуня. Полуостров Медвежий, отделенный от обитаемой центральной части острова Ветровым перешейком. Здесь расположен один из самых высоких водопадов России — Илья Муромец. Высота падения его воды составляет 141 метр.

Обзорная экскурсия на моторных лодках вдоль Белых скал, осмотр живописного западного побережья острова и его водопадов. После насыщенного дня, отдых на корабле в финской сауне.

Переход на юг острова Итуруп в бухту Львиная Пасть.



Водопад Илья Муромец – один из самых высоких водопадов России.





Морская прогулка вдоль берега на моторных лодках «Zodiac».



9 ДЕНЬ

Остров Итуруп

Залив Львиная Пасть — это кальдера одноимённого вулкана, извержение которого привело к её образованию. Извержение этого вулкана относится к числу наиболее крупных вулканических событий, происходивших на Курильских островах.

В проливе расположен небольшой скалистый остров Камень-Лев, выступающий из моря и являющийся фрагментом края кальдеры.

Переход к острову Кунашир на мыс Столбчатый.

Возможные опции:

Бухта Золотая, вулкан Атсонапури (1205 м)



10 ДЕНЬ

Остров Кунашир


Кунашир — самый крупный и самый южный остров Большой гряды Курильских островов, ближайший к японскому острову Хоккайдо, который находится в 16 км от него.

Его название в переводе означает «черный остров». Возможно, такое имя он получил из-за темнохвойных лесов и угрюмого вулкана Тятя.

Кроме него, здесь находится еще три действующих вулкана: Головнина, Менделеева и Руруй.

Вы побываете на уникальном мысе Столбчатом. Вертикальные стены мыса состоят из столбиков, которые стоят вплотную друг к другу. Они образовались в результате извержения вулкана из застывшей базальтовой лавы.

Переход к острову Итуруп в порт города Курильск.





Мыс Столбчатый на острове Кунашир.



11 ДЕНЬ

Прибываем в порт города Курильск на острове Итуруп.

После обеда трансфер в аэропорт.

Итуруп — с большим отрывом крупнейший из Курильских островов. Вытянут Итуруп меж Тихим океаном и Охотским морем на 200 километров, а шириной варьируется от 7 до 27 - в самом широком месте.

Из "столиц" трёх островов Курильск на Итурупе самый маленький, однако единственный на Южных Курилах город. Этот статус достался ему в наследство от Японии, при которой Сяна была центром всей провинции Тисима от Кунашира до Шумшу. В России Курильск — самый удалённый от столицы. Зато стоит он в чрезвычайно рыбном месте и впечатляет красотой окрестного пейзажа и колоритом современной жизни.

Дополнительные возможности (в стоимость программы не входят):

Джип-тур на горячие источники вулкана Баранского с отдыхом в термальных ваннах.



Стоимость программы на группу из 10 человек: 6 600 000 рублей (660 000 рублей с человека)

В стоимость программы включено:

- ✓ 2-х местное размещение на судне
- ✓ питание — полный пансион
- ✓ сопровождение профессиональными гидами
- ✓ разрешения на посещение заповедных зон
- ✓ лицензии на рыбалку, снасти для рыбалки
- ✓ дополнительные активности по маршруту Sup-борды, каяки, электрофойлы
- ✓ групповой трансфер из/в аэропорт
- ✓ страховка

В стоимость программы не включено:

- стоимость авиабилета, все аэропортовые сборы
- стоимость эвакуации в экстренных случаях
- алкоголь — вы можете заранее разместить заказ на алкоголь из нашей обширной винной карты, за дополнительный бюджет, для своего алкоголя действует пробковый сбор
- дополнительные расходы, вызванные плохими погодными условиями, изменениями в расписаниях авиарейсов, поломкой снаряжения, болезнью, либо другими непредвиденными обстоятельствами

Опционально:


- съемка и монтаж фильма о путешествии: 350.000 рублей
- аренда гидроцикла

Условия:

- программа рассчитана на благоприятные погодные условия
- возврат или денежная компенсация за пропущенное питание не предусмотрены
- наличие страховки, покрывающей медицинское обслуживание и медико-транспортные расходы — обязательно

Условия оплаты:

- Предоплата при бронировании составляет 50%
- Окончательный расчет производится не позднее 30 дней до начала тура



Маршрут рассчитан на благоприятные погодные условия!

Погода на Курилах очень непростая и может внести существенные коррективы в любые планы. Считается, что пройти Курилы и не попасть в циклон — это редкое везение.

Важно понимать, что маршрут может меняться в соответствии с уровнем подготовки и физическим состоянием участников, а также в зависимости от погодных условий.



Карта Камчатки и Курильских островов



КОНТАКТЫ

ОФИС БРОНИРОВАНИЯ

Адрес: Москва, ул. Константина Симонова д.4

Телефон: +7 (916) 588-50-55

E-mail: info@nemokamchatka.ru

Сайт: nemokamchatka.ru

